




Le crociere di Sardegna Explora

Per una settimana le nostre barche vi porteranno nelle più suggestive baie della costa orientale della Sardegna. La navigazione non sarà solo un trasporto, ma il vero motivo del viaggio, piacevole e divertente come le soste in rada. Partecipando attivamente alle manovre e alla vita di bordo proverete le vere emozioni del mare e della vela.



► A nord per la "La rotta delle isole"

Lasciato il porto della Caletta ci si dirige poco più a nord di S. Teodoro, fino al parco marino di Tavolara - Punta Coda Cavallo dove è possibile visitare anche l'isola di Molara e le spiagge di Cala Brandinchi, Cala Girgolu e Cala Suaredda. Si trascorre la notte in rada in una delle tante e suggestive baie dell'arcipelago.



Al risveglio, il tempo per un tuffo nelle acque cristalline di questa zona e via verso nord, dove le isole di Mortorio e Mortoriotto ci aspettano per una colazione indimenticabile.



Al pomeriggio si naviga per arrivare nel caratteristico porto di Cannigione, nel fondo del ben protetto golfo di Arzachena.

Qui, natura e buona cucina sono di casa, dunque quale migliore occasione per passare una serata a terra degustando le specialità della Gallura?

Una veleggiata mozzafiato vi attende tra le isole del parco marino dell'Arcipelago della Maddalena, famoso per i colori del mare che contrastano con il rosa del granito sardo, che dà origine al rarissimo

colore delle spiagge di questa zona. Il vento, inoltre, sempre presente su questo tratto di costa, lo rende uno dei posti preferiti dai più grandi



velisti di tutto il mondo.

Sulla via del ritorno, impossibile non passare per la mondana Porto Cervo e la ben nota Costa Smeralda, non a caso chiamata così per la bellezza del suo paesaggio!

L'incantevole cala Moresca, di fronte all'Isola di Figarolo, sarà la nostra ultima tappa, prima di dirigersi verso La Caletta, porto di partenza, dove si concluderà la nostra crociera.


La Rotta delle Isole ha una durata di 6 giorni nei quali si percorrono circa 110 miglia.

1° giorno: La Caletta – I. di Tavolara	18 miglia
2° giorno: I. di Tavolara – I. di Mortorio – Cannigione (porto)	24 miglia
3° giorno: Cannigione – I. Spargi – I. Budell	14 miglia
4° giorno: I. Budelli – I. Maddalena \ I. Caprera – Porto Cervo (porto)	14 miglia
5° giorno: Porto Cervo – Cala di Volpe – I. di Figarolo (Cala Moresca)	15 miglia
6° giorno: I. di Figarolo – Coda Cavallo – La Caletta (porto)	24 miglia




► A sud verso il “Profondo Blu”

Si lascia il porto della Caletta per dirigersi poche miglia più a sud, nella solitaria baia di Capo Comino, dove si inizia a prendere confidenza con la barca ed il magico mare della Sardegna Orientale. La prima notte in rada garantisce piacevoli emozioni!



Una tranquilla veleggiata mattutina vi porterà a scoprire le incantevoli



coste del golfo di Orosei, ormeggiando per la notte nel porto di Cala Gonone, rinomato per le sue attrazioni turistiche e culinarie.

Biciclette o quad, per i meno energici, sono

noleggiabili per un'indimenticabile gita all'interno, tra ginepri e calcari tipici di questa costa.

La navigazione prosegue lungo la costa sud del golfo di Orosei, soffermandosi nelle numerose calette che si aprono tra le montagne a strapiombo sul mare (Cala Sisine, Cala Biriola, Cala Mariolu).

Qui, con il tender in dotazione, si potrà scendere a terra per

apprezzare da vicino le molteplici bellezze della costa, oleandri in fiore che fanno da sfondo a spiagge dorate di sabbia fine, piccole baie fatte di minuscole conchiglie bianche o ancora fare snorkeling lungo le imponenti pareti rocciose.



Una volta doppiato Capo Monte Santo che chiude a sud il golfo, si arriva a Santa Maria Navarrese, uno splendido paesino caratterizzato da un parco di olivastri millenari.

La crociera si chiude con il ritorno alla Caletta, porto di partenza.

La crociera "Profondo Blu" ha una durata di 6 giorni nei quali si percorrono circa 90 miglia.

1° giorno: La Caletta – Capo Comino	6 miglia
2° giorno: Capo Comino – Cala Ginepro – Cala Gonone (porto)	20 miglia
3° giorno: Cala Gonone – Grotta del Bue Marino – Cala Luna	4 miglia
4° giorno: Cala Luna – Cala Sisine – Cala Mariolu – Cala Goloritzè	8 miglia
5° giorno: Cala Goloritzè – Isolotto di Lotzorai – S. M. Navarrese (porto)	10 miglia
6° giorno: S.M.Navarrese – Cala Goloritzè – La Caletta (porto)	40 miglia

Per entrambe le crociere i porti, la cambusa ed i rifornimenti di acqua e gasolio, sono a carico dei clienti.

Le tappe e le modalità della crociera possono subire delle modifiche a causa di condizioni meteo-marine non favorevoli.



SARDEGNA EXPLORA

Sede legale: via Mons. Cogoni, 14 – 08100 Nuoro

Base nautica: Porto La Caletta – Siniscola (NU)

SARDEGNA – ITALY

Tel. +39 329 977747

Fax +39 0784 256000

info@sardegnaexplora.com

www.sardegnaexplora.com

